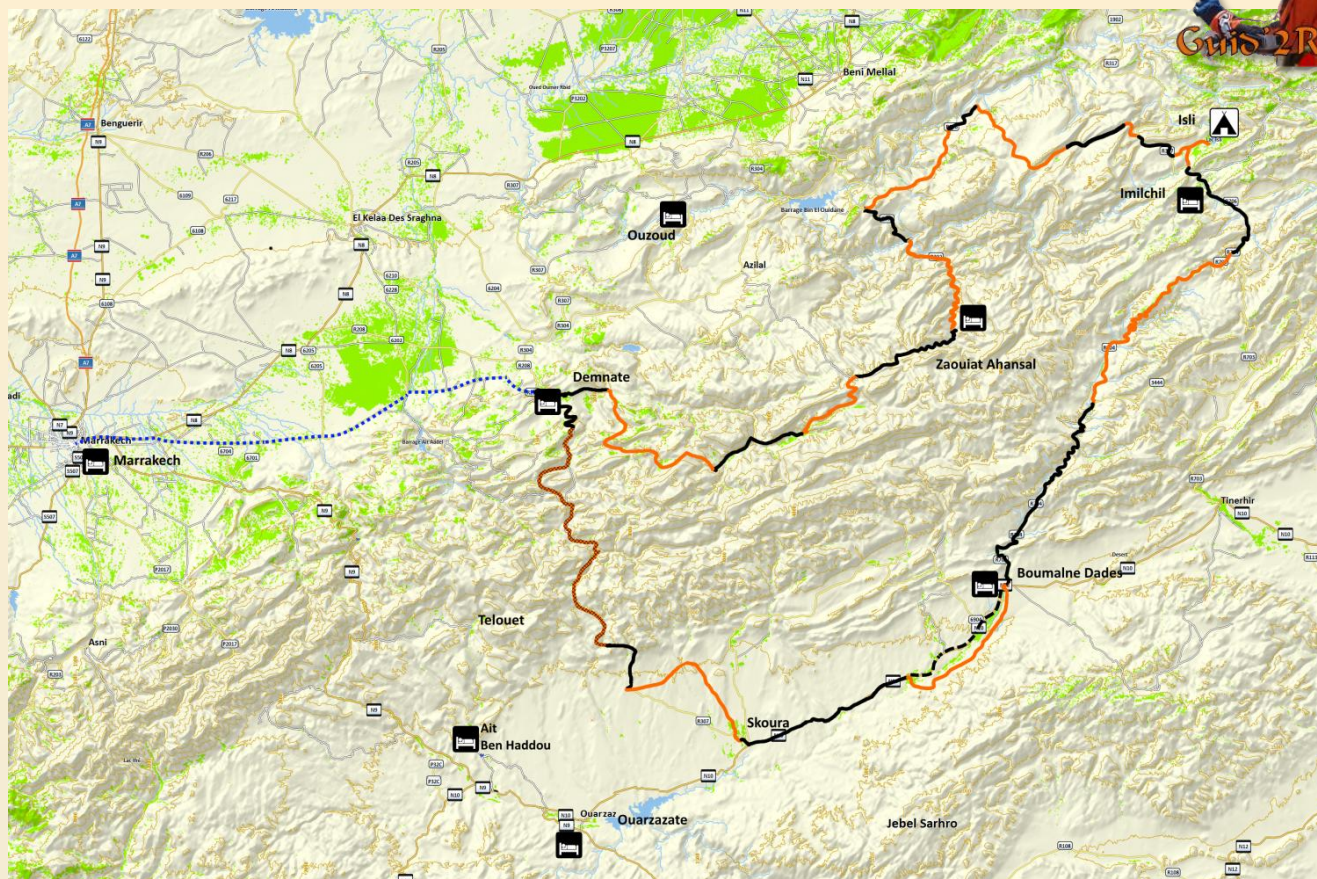



4 jours - Vallées de L'Atlas



Données non contractuelles : tous les itinéraires peuvent être modifiés au dernier moment en fonction de l'état des pistes ou des conditions climatiques

Pistes  mi Route
Routes  mi Piste

Niveau



Il n'est pas possible de parler du sud marocain sans s'arrêter sur l'Atlas.

Le Haut Atlas avec ses sommets à plus de 4000 m toujours enneigés, Ses longues lignes de crêtes et ses lacs, son versant nord presque vert, avec un air de Cévennes françaises, mais son versant sud aride et chaud, prélude au désert.

Ce circuit de vallées et de franchissement de cols dont l'un à près de 3000 m permet de découvrir l'aspect montagnard du Maroc en peu de temps.

Tarifs:

Groupe 1320 €

Individuel 1670 €

Groupe : à partir de 6 pilotes

Individuel : départ garanti à partir de 4 pilotes

Possibilité de venir avec sa propre moto

Groupe 1000 €

Individuel 1360 €

Transport de votre moto jusqu'au Maroc, nous consulter

Compris dans l'offre :

Prise en charge le jour d'arrivée et transfert
Moto Yamaha 660 Ténéré ou Beta Alp 4.0
Véhicule d'assistance et de transport des bagages avec mécanicien et chauffeur.
Véhicule avec Cuisinier et moto de secours
Pension complète sur toute la durée du circuit
Transfert aéroport

Non Compris dans l'offre :

Les assurances annulation, rapatriement et dommages moto
Les repas de midi du jour d'arrivée et du jour de départ.
Le carburant de la moto
Les boissons.
Les pourboires et accès aux éventuelles visites de site

4 jours - Vallées de L'Atlas



Jour 1: 245 km, 8 h de trajet dont 2h30 de Pistes

Départ sur une ancienne piste devenue route, mais ressemblant à une piste à beaucoup d'endroit. Faute de moyens, la nature reprenant toujours ses droits, dans quelques temps ce sera à nouveau une piste ! Prise en main des motos et paysages magnifiques de montagnes, cols, villages, gorges... Quelques centaines de virages plus loin et 2 cols avalés, on bascule sur le versant sud de l'Atlas. Le vert fait place à la minéralité. C'est parti pour 6 jours de désert, mais au Maroc, cela est toujours synonyme de couleurs, de variété, d'hospitalité et de chaleur. Première piste pour traverser au pied du mont Mgoun, le plateau qui vous permettra d'accéder à la pause au cœur de la palmeraie de Skoura. Après avoir repris la route, nouvelle piste sur la rive gauche de l'Oued Dades. On longe les villages déjà très isolés dans un décor couleur ocre jusqu'à Boumalne Dades, où nous rejoignons par la route, notre hébergement à l'entrée des gorges.




Jour 2 : 178 km, 5h30 de trajet, dont 3h de pistes

On commence la journée par la remontée intégrale des gorges du Dades. Pour certains, c'est l'aboutissement du voyage, pour nous, la mise en bouche. Au-delà des gorges, commence l'univers du haut Dades : villages perchés ou suspendus, canyon, sommets, oasis, une petite route à couper le souffle. Et enfin la piste qui remonte en serpentant le long du canyon jusqu'au col, le Tizi Ouano à près de 3000 m d'altitude. On débouche alors sur le haut plateau où les bergers locaux ont choisi de faire paître leurs immenses troupeaux. Pause repas juste avant Agoudal village improbable à 2350 m d'altitude. Superbe petite route de montagne jusqu'à Imilchil où nous retrouvons la piste qui nous amène jusqu'au bord du lac Isli, une perle bleue dans cette montagne immense, où notre bivouac nous attend.



Jour 3 : 195 km, 7h de trajet, dont 5h de pistes

Nous quittons Isli pour Tisli, le deuxième lac de ce chagrin d'amour que votre guide vous aura conté. Après un nouveau col, nous basculons sur le versant nord du Haut Atlas. Une descente magnifique sur une piste un peu plus technique mais toujours dans un décor d'une beauté inouïe, jusqu'à notre repas au bord de la rivière qui alimente le grand lac artificiel de Bin El Ouidane, retenu par le plus grand barrage d'Afrique. La piste remonte à nouveau en direction des plus beaux sommets de l'Atlas pour nous offrir un parcours "Balcon sur le lac" avant de pénétrer dans les gorges vers notre destination du jour, Zaouiat Ahansal.



Jour 4 : 147 km, 5h30 de trajet, dont 3 h de pistes

Nous prenons la direction de la "Vallée Heureuse" surnom donné par les Berbères eux-mêmes à la vallée des Aït Bouguemez. En y pénétrant vous comprendrez pourquoi elle a été nommée ainsi, véritable cadeau pour ce dernier jour de circuit, jalonné par les villages peuplés d'agriculteurs, éleveurs, maraichers dont la principale qualité est l'accueil et le signe distinctif, le sourire. Ici tout est enchantement pour tous les sens, et l'envie de rester est très forte. Après avoir parcouru avec bonheur cette haute vallée d'altitude à près de 2000 m d'altitude, descente tranquille vers Demnate notre dernière étape. Ici notre hébergement est juste exceptionnel : vue, calme, bien être, nourriture, confort ... tout ce qu'il faut pour terminer en beauté ce parcours d'exception par une belle récompense.

